Stadt Zürich
Tiefbauamt

Vorprojekt

Andreasstrasse

Saatlenfussweg bis Opfikonstrasse (Velovorzugsroute)

Saatlenfussweg bis Glatt

Auflageplan gemäss §13 StrG

Situation 1:200

Projektiert durch	Ausfertigung für
ewp planen • projektieren • beraten ewp AG Zürich Josefstrasse 84 • CH-8005 Zürich • Telefon 044 283 83 60 www.ewp.ch • zuerich@ewp.ch • ISO 9001	

Bearb. / Gepr.	Datum	Format	TAZ Bau - Nr.	Plan - Nr.
ROP / AZI	27.10.2021	30 / 231	20174	20174-001

TAZ Projektleitung	Änderungen	Dateipfad
GRM	.	U:\Projekte Zuerich_T_S\00_Projekte\1000775_Stadt Zürich, Andreasstrasse Bau Nr. 20174\50_CAD\56_Pläne\56_1_SIT

Von Direktorin genehmigt, TAZ- Projektleitung : Martina Gross

Digital signiert von Martina Gross
DN: cn=Martina Gross, c=CH,
ou=Projektierung 2,
email=martina.gross@zuerich.ch
Datum: 2021.11.08 07:15:29
+01'00'

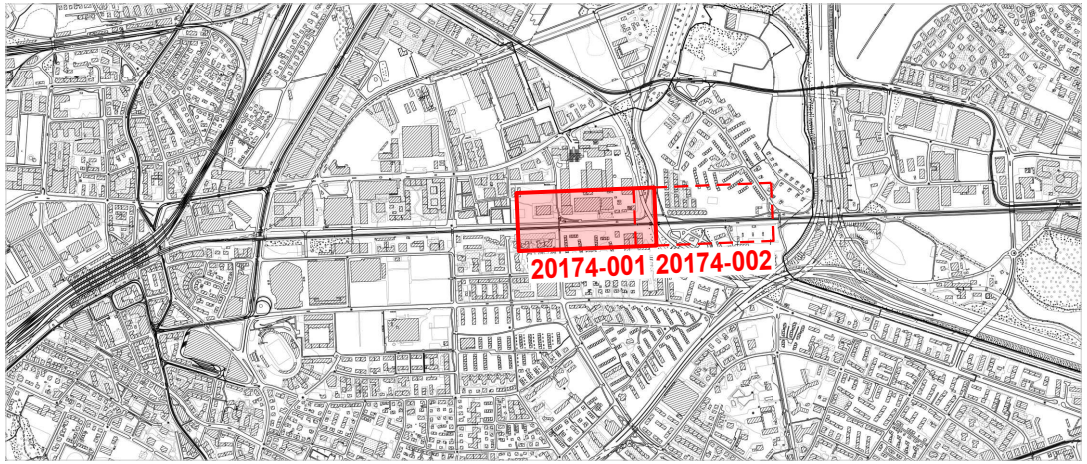
20174-001
20174-002

Legende	*Bestehend*	Projektiert
Fussgänger- und Veloflächen		🟪
Chaussierung		▩
Gebäude	▬	
Grünfläche / Rabatten / Bankett		🟩
Böschung		▥
Drittprojekt		🟨
Bäume / Baumkranz	◌ ◌	◌ ◌
best. Kandelaber	○—⊕	
Mauern, Treppen	▤	▤
Grenzpunkte / Grenzlinien	○—○	○—○
Zaun / Geländer	•—•—•—•—•	•—•—•—•—•
Bundstein	– – – – – – – – – –	– – – – – – – – – –
Stellplatte	——	——
Belagsgrenze	··························	··························
Belagsrampe		▥

Baum - Bilanz	*Bestehend*	Fällen	Pflanzen	Bilanz	Differenz
Bäume	*10*	2	2	10	0
Baumersatz Privatgrund	---	3	0	-3	-3

Bäume sind wertvolle Bestandteile des Stadtraums. Sie erfüllen ökologische, gestalterische und soziale Aufgaben. Sanierungen des öffentlichen Grundes werden mit grösstmöglicher Rücksicht auf den Baumbestand ausgeführt. Unausweichliche Fällungen basieren auf einer fachlichen Beurteilung.

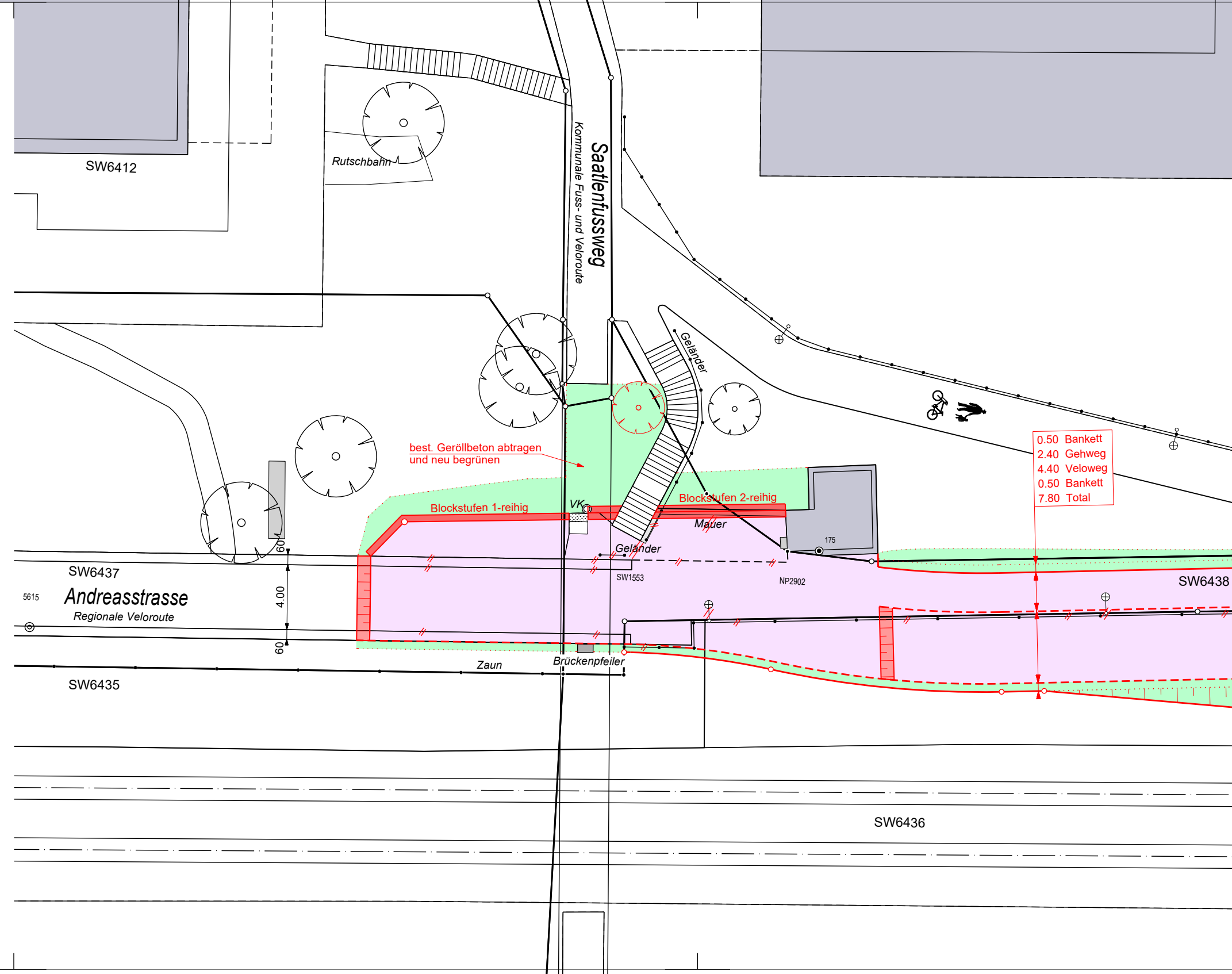
SW6412
Rutschbahn
Saatlenfussweg
Kommunale Fuss- und Veloroute
Geländer
best. Geröllbeton abtragen
und neu begrünen
Blockstufen 1-reihig
VK
Blockstufen 2-reihig
Mauer
Geländer
SW1553
NP2902
175
0.50 Bankett
2.40 Gehweg
4.40 Veloweg
0.50 Bankett
7.80 Total
SW6437
5615
Andreasstrasse
Regionale Veloroute
60
4.00
60
SW6438
Zaun
Brückenpfeiler
SW6435
SW6436

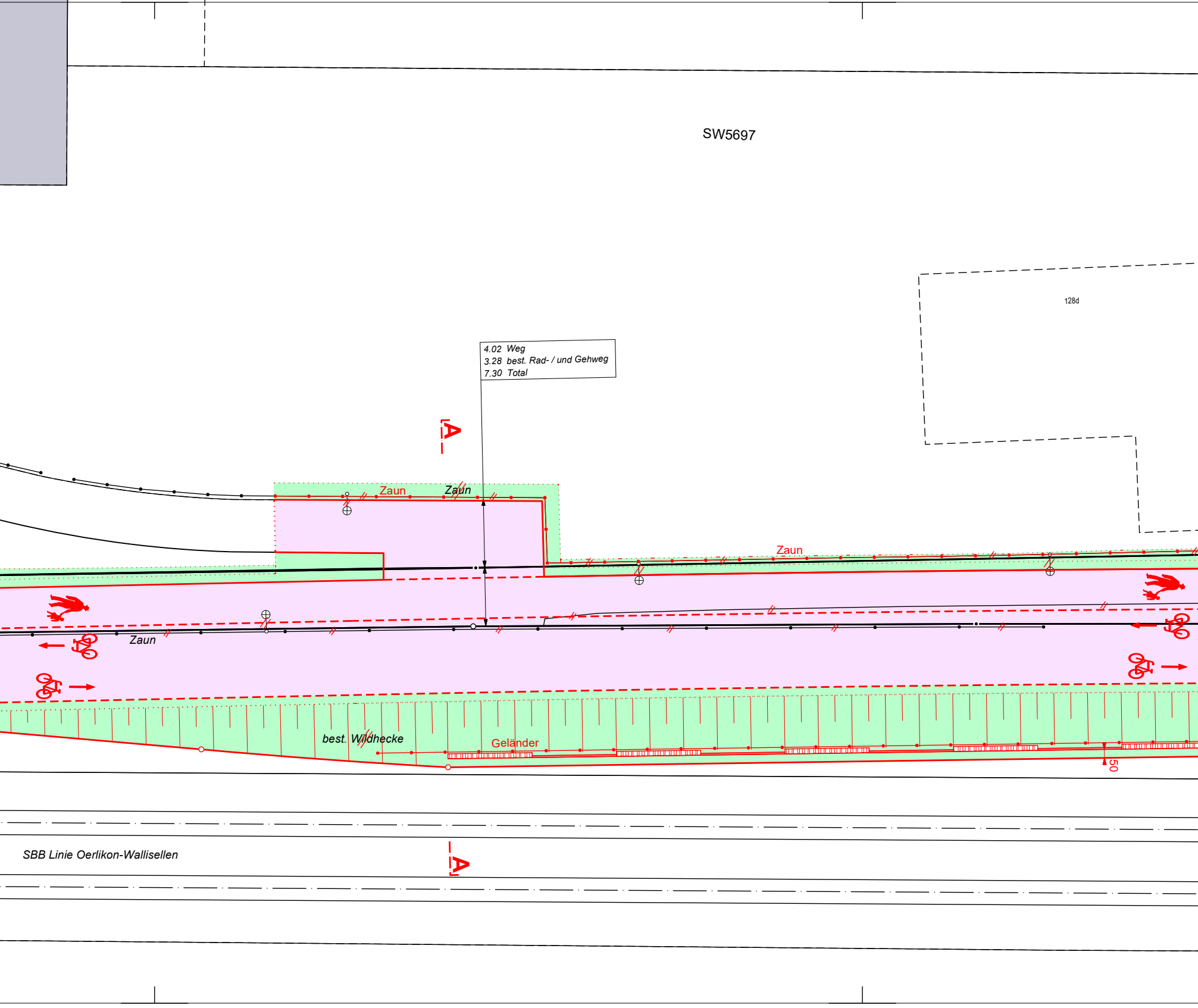
SW5697
128d
4.02 Weg
3.28 best. Rad- / und Gehweg
7.30 Total
A
Zaun
Zaun
Zaun
Zaun
best. Wildhecke
Geländer
50
SBB Linie Oerlikon-Wallisellen
A

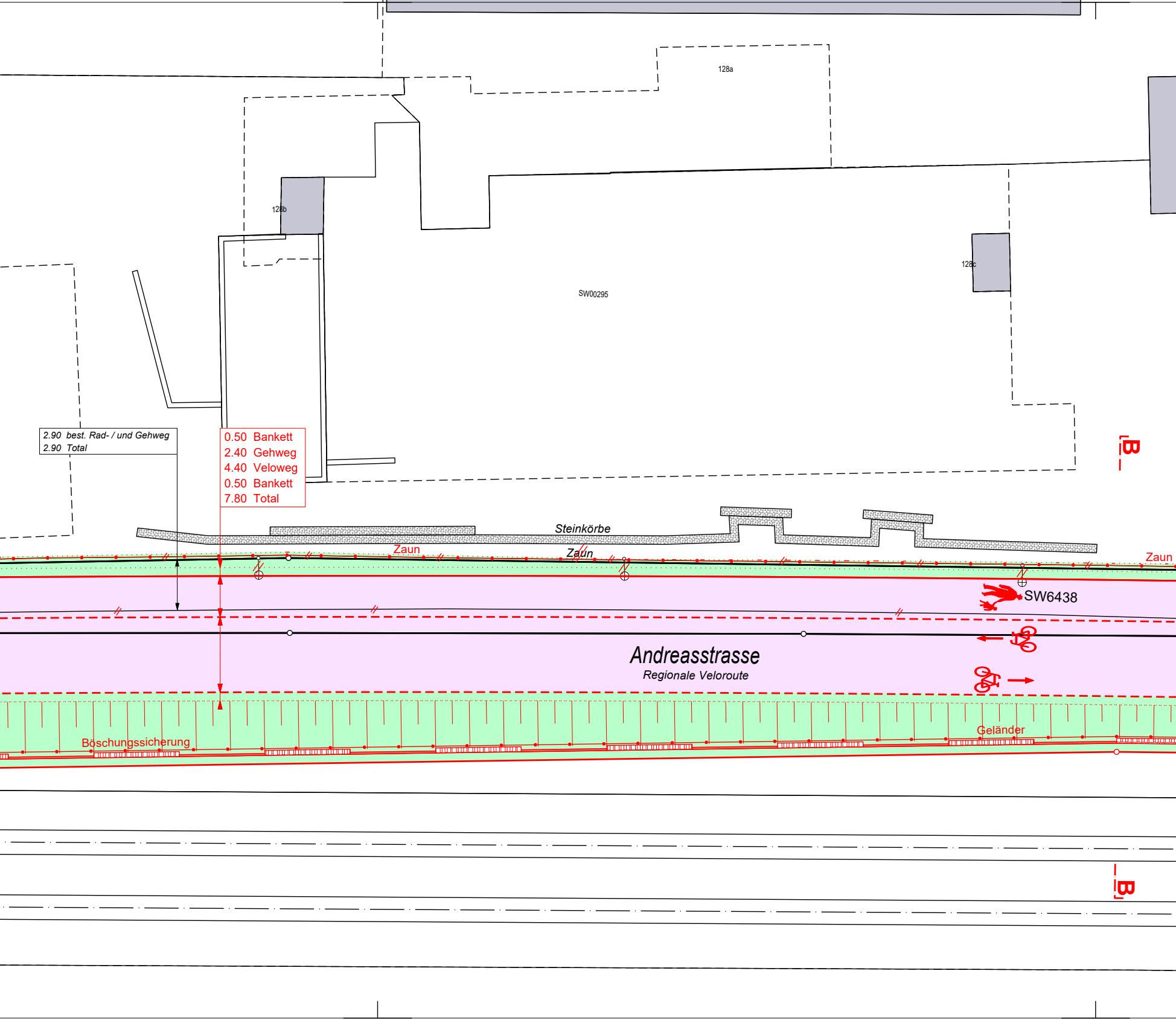
128a
128b
128c
SW00295
2.90 best. Rad- / und Gehweg
2.90 Total
0.50 Bankett
2.40 Gehweg
4.40 Veloweg
0.50 Bankett
7.80 Total
B
Steinkörbe
Zaun
Zaun
Zaun
SW6438
Andreasstrasse
Regionale Veloroute
Böschungssicherung
Geländer
B

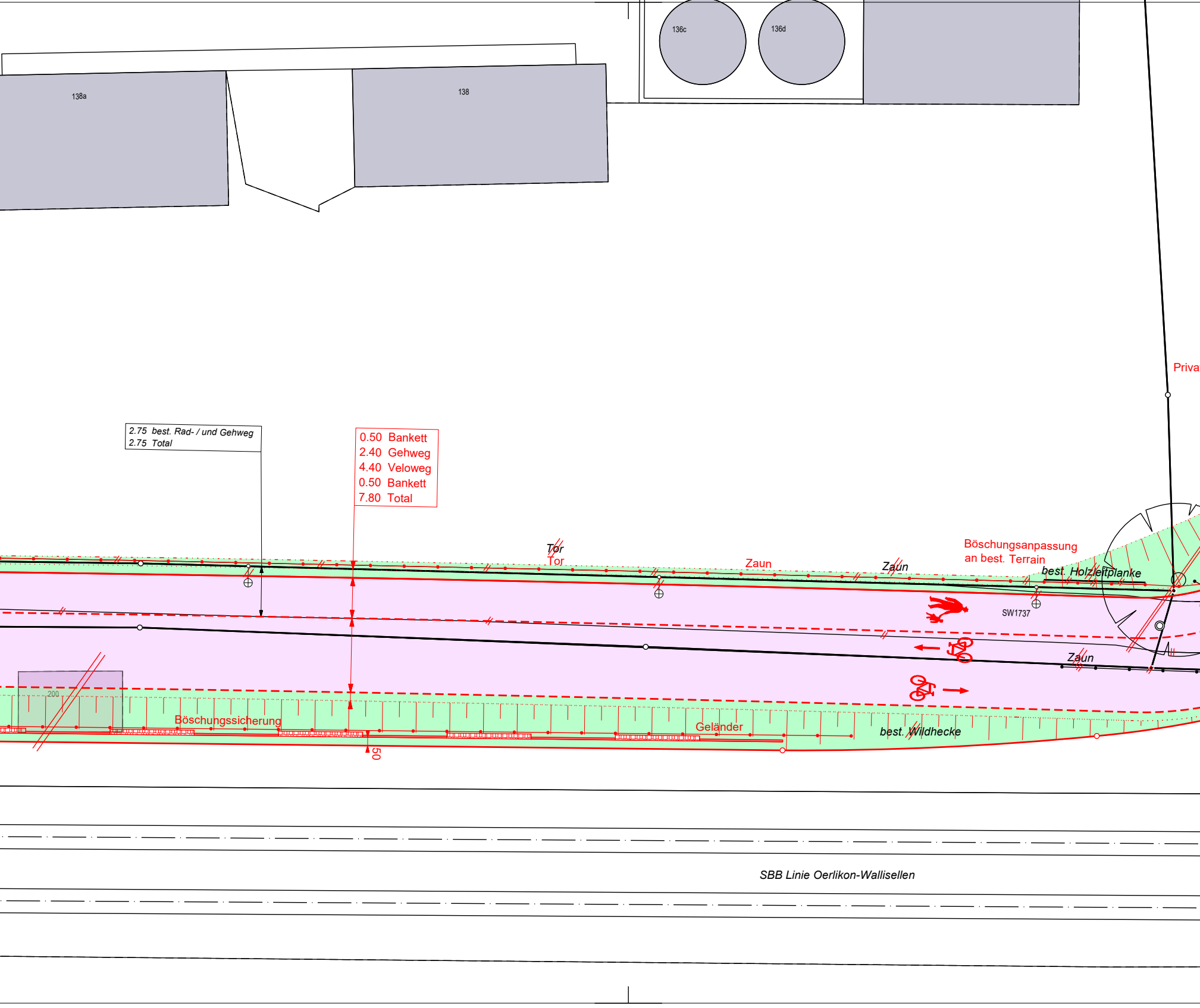
138a
138
136c
136d
Priva
2.75 best. Rad- / und Gehweg
2.75 Total
0.50 Bankett
2.40 Gehweg
4.40 Veloweg
0.50 Bankett
7.80 Total
Tor
Tor
Zaun
Zaun
Böschungsanpassung
an best. Terrain
best. Holzleitplanke
SW1737
Zaun
200
Böschungssicherung
Geländer
best. Wildhecke
50
SBB Linie Oerlikon-Wallisellen

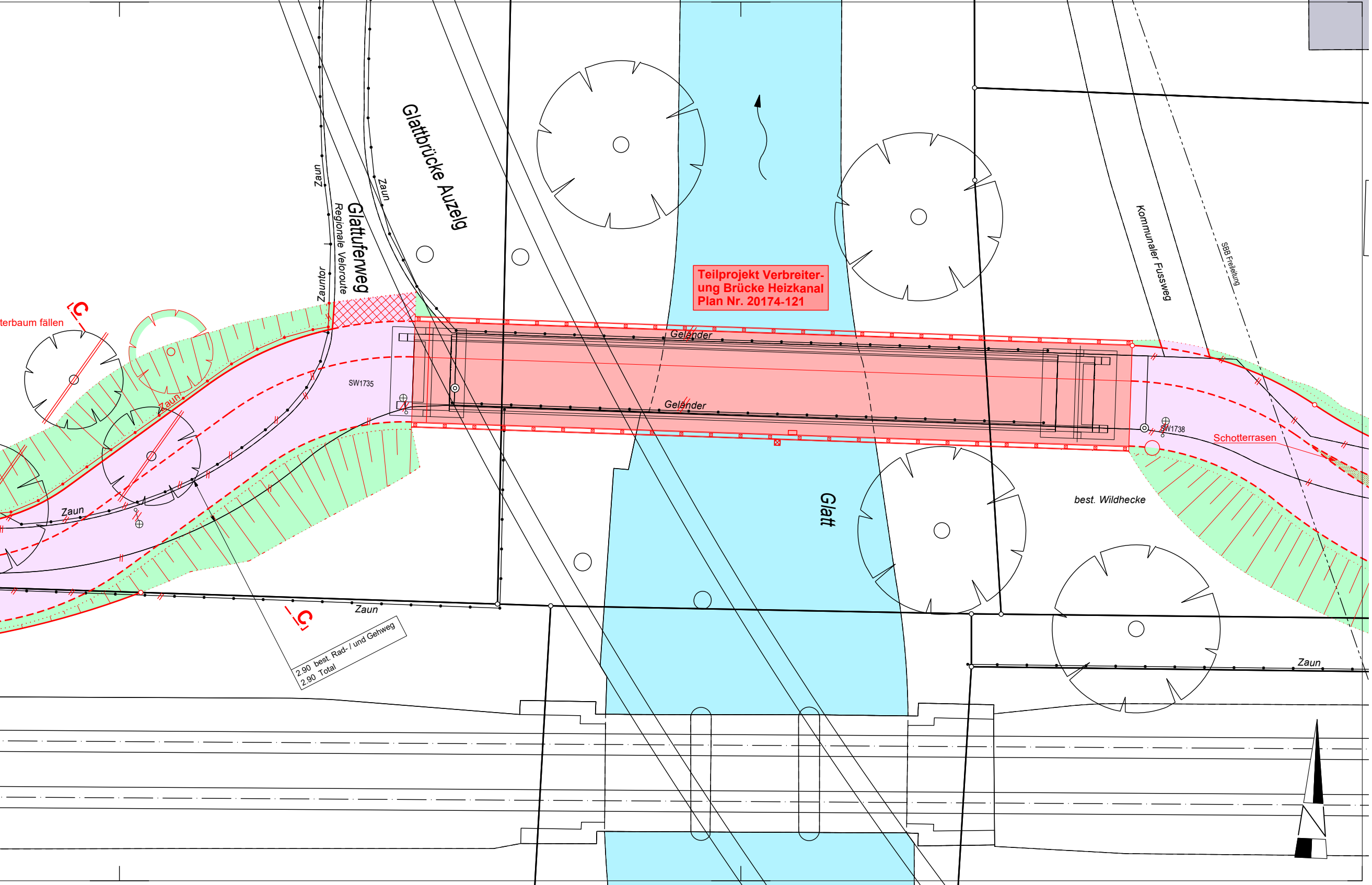
terbaum fällen
C
Zaun
Zauntor
Regionale Veloroute
Glattuferweg
Zaun
Glattbrücke Auzelg
Teilprojekt Verbreiterung Brücke Heizkanal Plan Nr. 20174-121
Kommunaler Fussweg
SBB Freileitung
SW1735
Geländer
Geländer
Zaun
SW1738
Schotterrasen
Zaun
Glatt
best. Wildhecke
Zaun
C
2.90 best. Rad- / und Gehweg
2.90 Total
Zaun